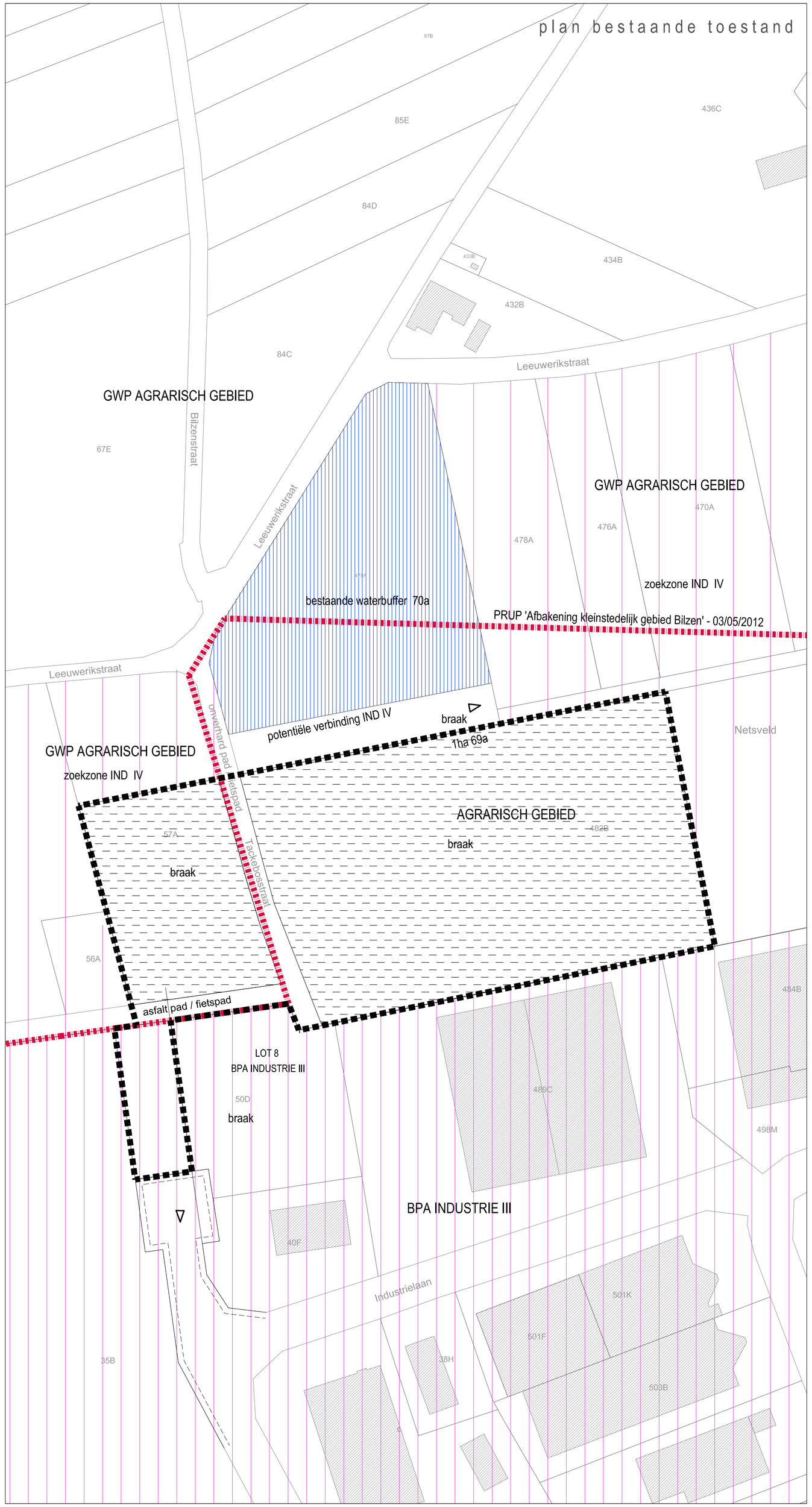

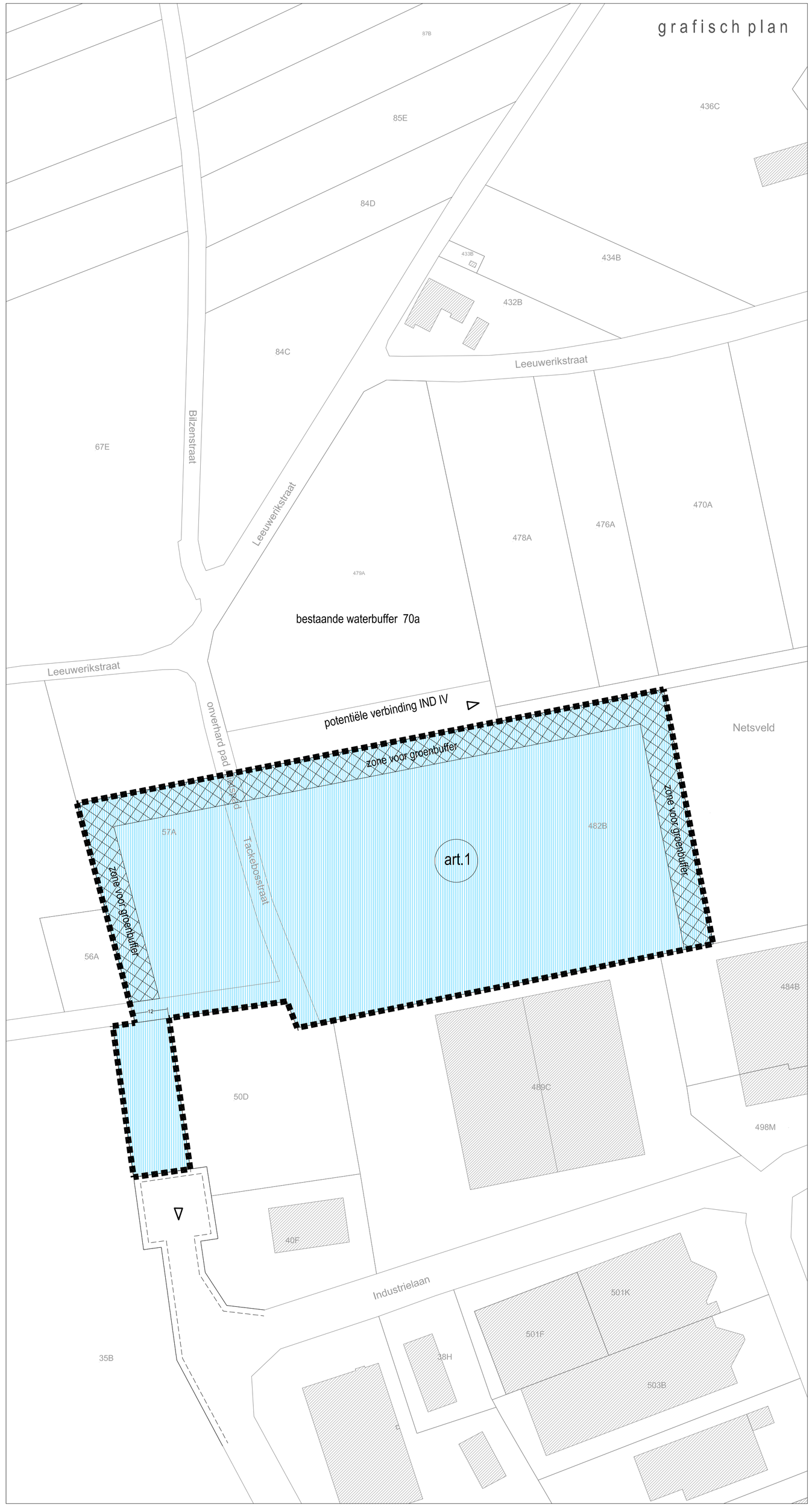

legende
grafisch plan

- Art.1 recyclagepark
- zone voor groenbuffer

legende
plan bestaande toestand

- braak

ruimtebalans

RUP Recyclagepark			
bestaande juridische toestand		juridische toestand na RUP	
agrarisch gebied	16914 m²	agrarisch gebied	0 m²
(bestaande) KMO-zone	987 m²	KMO-zone	17901 m²
totale oppervlakte plangebied BT	17901 m²	totale oppervlakte plangebied NT	17901 m²

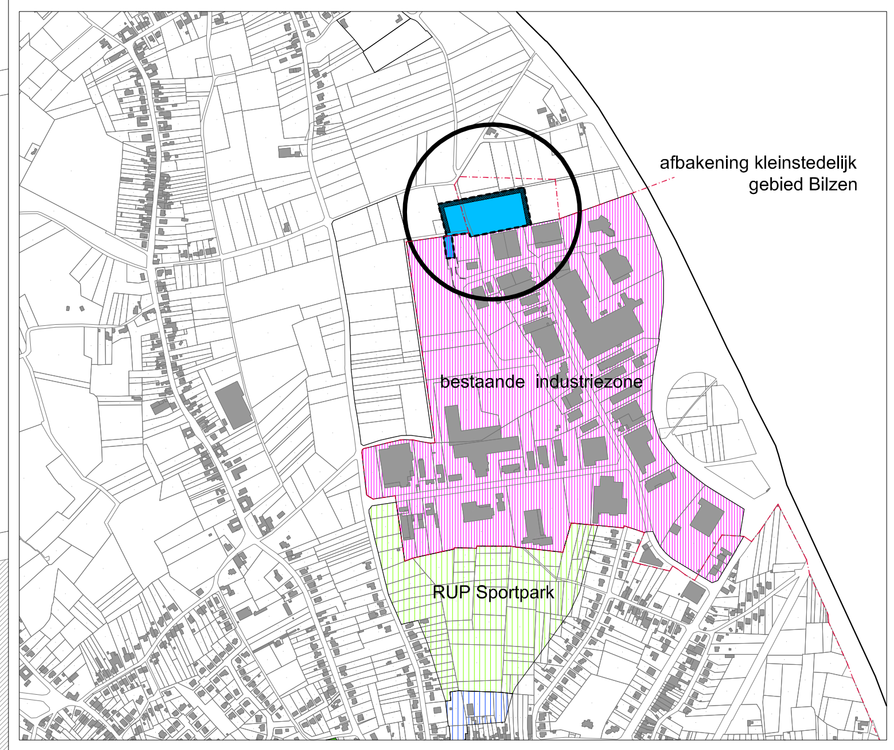

GemRUP "Recyclagepark" _provincie LIMBURG - gemeente HOESELT

Gezien en voorlopig aangenomen door de gemeenteraad in zitting van ..... **19 december 2013** .....

De secretaris,
Geert Rouffa

De voorzitter / de burgemeester,
Guy Thys

Het college van burgemeester en schepenen bevestigt dat onderhavig plan voor openbaar onderzoek werd neergelegd van **17.01.2014 t.e.m. 17.03.2014**

De secretaris,
Geert Rouffa

De burgemeester,
Guy Thys

Gezien en definitief aangenomen door de gemeenteraad in zitting van ..... **28 augustus 2014** .....

De secretaris,
Geert Rouffa

De burgemeester,
Guy Thys

De ontwerper: J.M.L. Merken, stedenbouwkundige

GemRUP 'Recyclagepark' HOESELT

grafisch plan & plan bestaande toestand

de ontwerper: JOSIANE MERKEN

.....

2014.08

cleuren merken biestertstraat 12 3740 bilzen 012 44 11 45 info@cleuren-merken.be

cleurenmerken
architectuur & ruimtelijke planning