

Fietsen in Hoeselt...

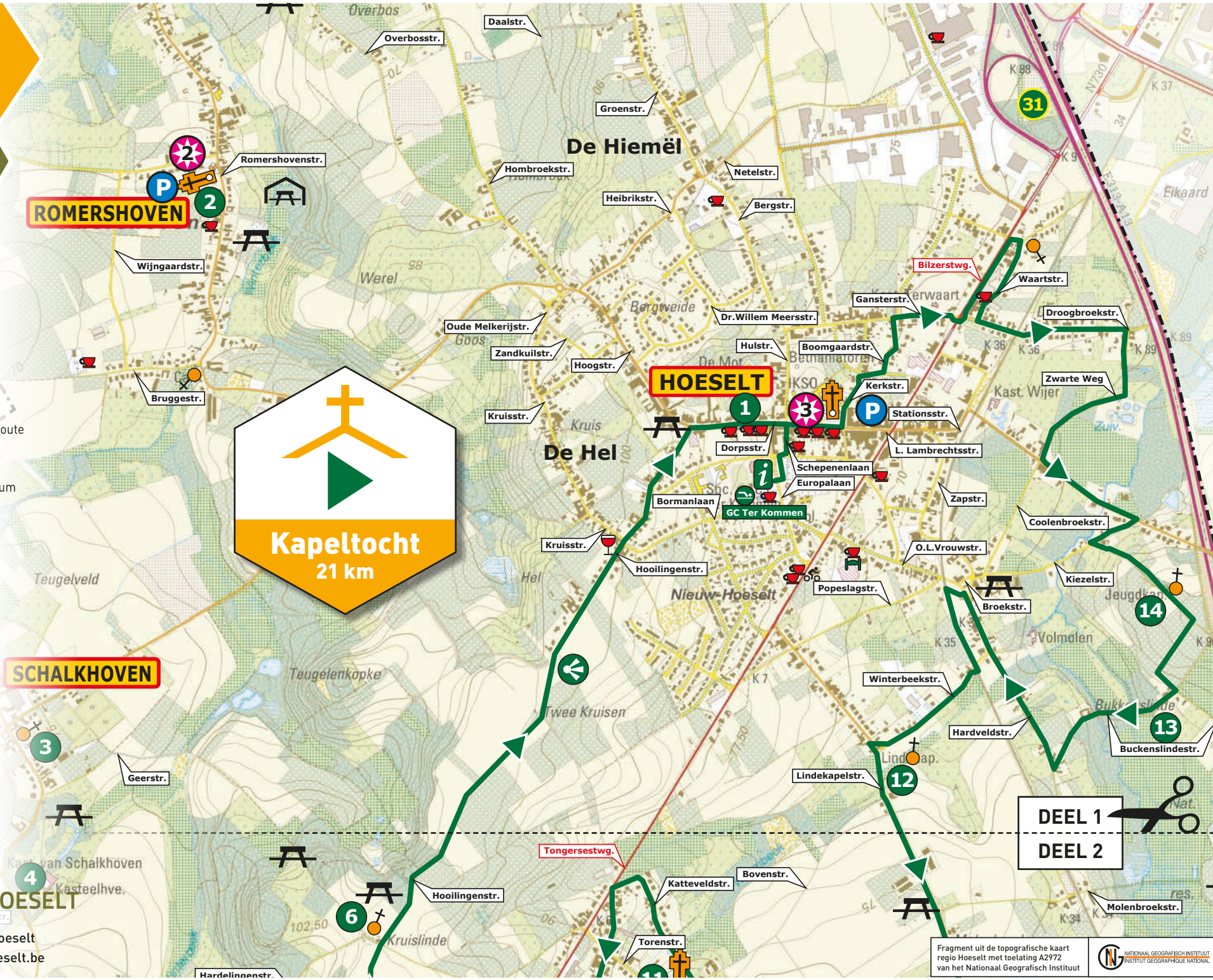


een aparte beleving

LEGENDE:

Toeristische info

- Infokantoor
- Parking
- Vertrekplaats wandelroute
- Verbindingsweg
- Zwembad / sportcentrum
- Panorama
- Rustplaats
- Kerk
- Kapel
- Fietshandel
- Logies
- Horeca
- Vinotheek



ROMERSHOVEN

HOESELT

SCHALKHOVEN

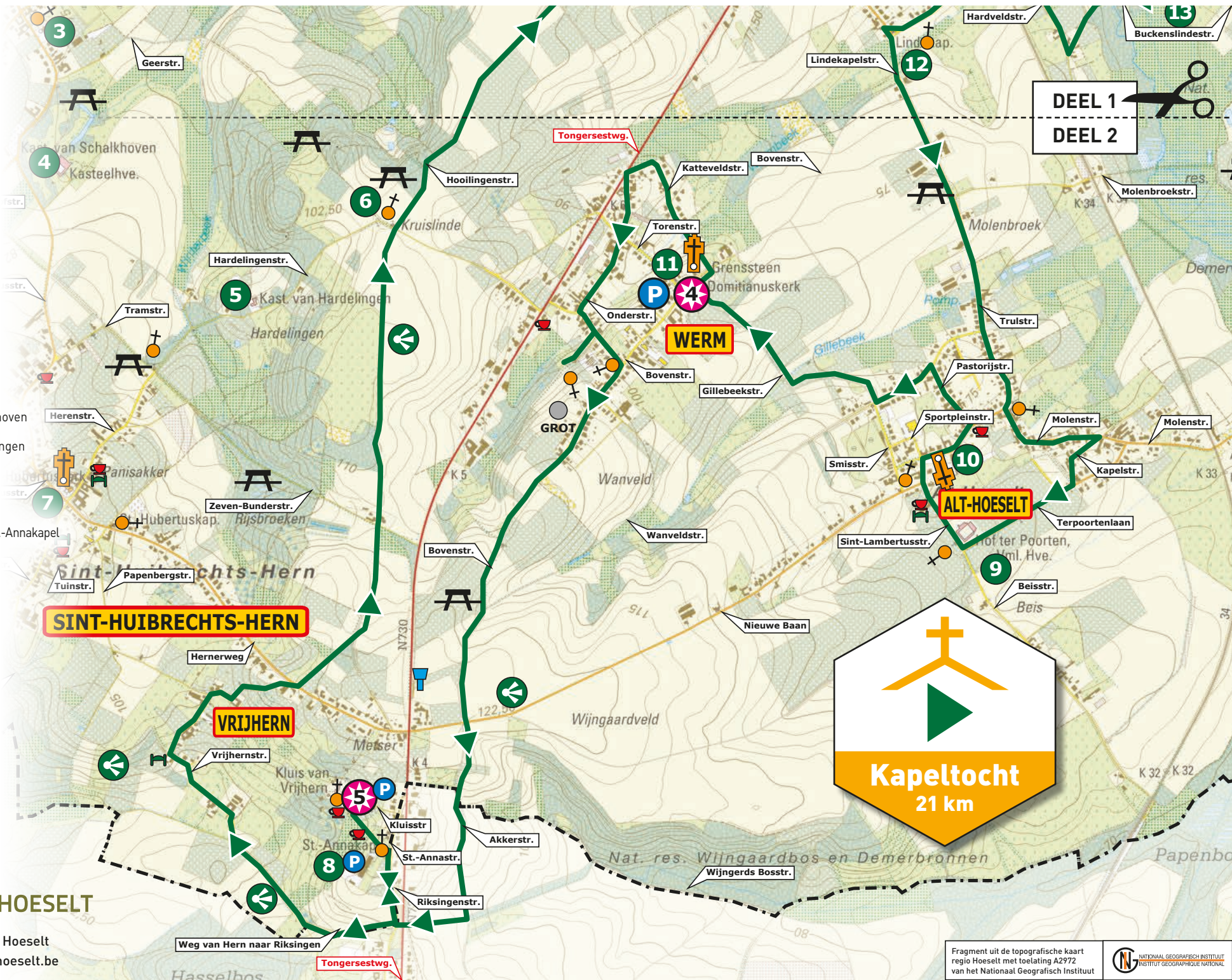
DEEL 1
DEEL 2

Toerisme in **HOESELT**

Europalaan 2 • 3730 Hoeselt
089 309 209 • www.hoeselt.be

Fragment uit de topografische kaart regio Hoeselt met toelating A2972 van het Nationaal Geografisch Instituut





DEEL 1
DEEL 2

Monumenten

- 1 St.-Stefanuskerk
- 2 St.-Jan Baptistkerk
- 3 St.-Brixiuskerk
- 4 Kasteel van Schalkhoven
- 5 Kasteel van Hardelingen
- 6 Kruislinde
- 7 St.-Hubertuskerk
- 8 Kluis van Vrijhern / St.-Annakapel
- 9 Hof ter Poorten
- 10 St.-Lambertuskerk
- 11 St.-Domitianuskerk
- 12 Lindekapel
- 13 Buckenslinde
- 14 Jeugdkapel

SINT-HUIBRECHTS-HERN

VRIJHERN

WERM

ALT-HOESSELT



Toerisme in **HOESSELT**

Europalaan 2 • 3730 Hoeselt
089 309 209 • www.hoeselt.be

Fietsen in Hoeselt...



een aparte beleving

LEGENDE:

Toeristische info

- Infokantoor
- Parking
- Vertrekplaats wandelroute
- Verbindingsweg
- Zwembad / sportcentrum
- Panorama
- Rustplaats
- Kerk
- Kapel
- Fietshandel
- Logies
- Horeca
- Vinotheek

VLIERMAALROOT



Kapeltocht
32,5 km

Toerisme in HOESELT

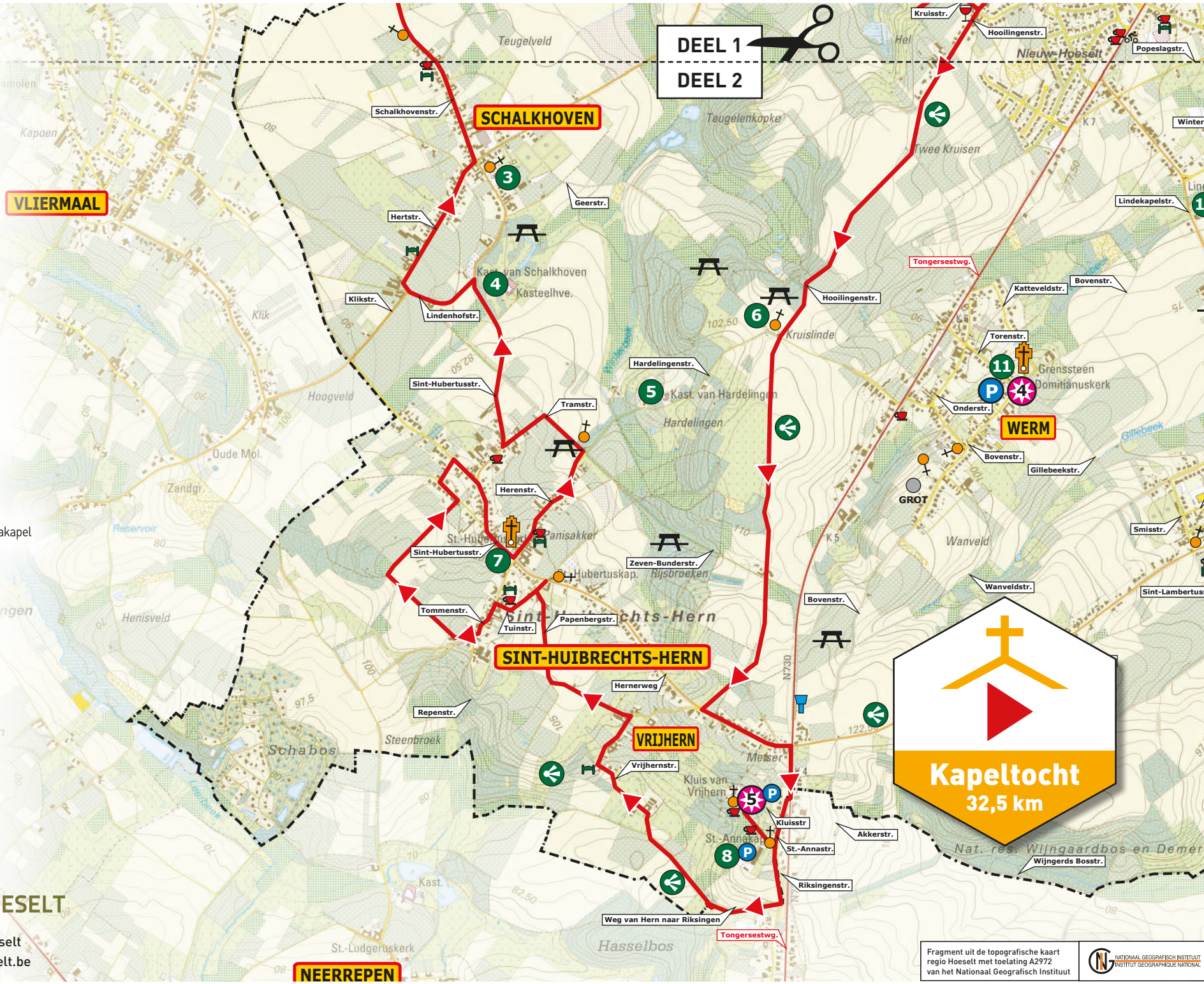
Europalaan 2 • 3730 Hoeselt
089 309 209 • www.hoeselt.be

DEEL 1
DEEL 2



Fragment uit de topografische kaart regio Hoeselt met toelating A2972 van het Nationaal Geografisch Instituut





Monumenten

- 1 St.-Stefanuskerk
- 2 St.-Jan Baptistkerk
- 3 St.-Brixiuskerk
- 4 Kasteel van Schalkhoven
- 5 Kasteel van Hardelingen
- 6 Kruislinde
- 7 St.-Hubertuskerk
- 8 Kluis van Vrijhern / St.-Annakapel
- 9 Hof ter Poorten
- 10 St.-Lambertuskerk
- 11 St.-Domitianuskerk
- 12 Lindekapel
- 13 Buckenslinde
- 14 Jeugdkapel

DEEL 1
DEEL 2



Toerisme in **HOESELT**

Europalaan 2 • 3730 Hoeselt
089 309 209 • www.hoeselt.be

Fragment uit de topografische kaart regio Hoeselt met toelating A2972 van het Nationaal Geografisch Instituut



Fietsen in Hoeselt...



een aparte beleving

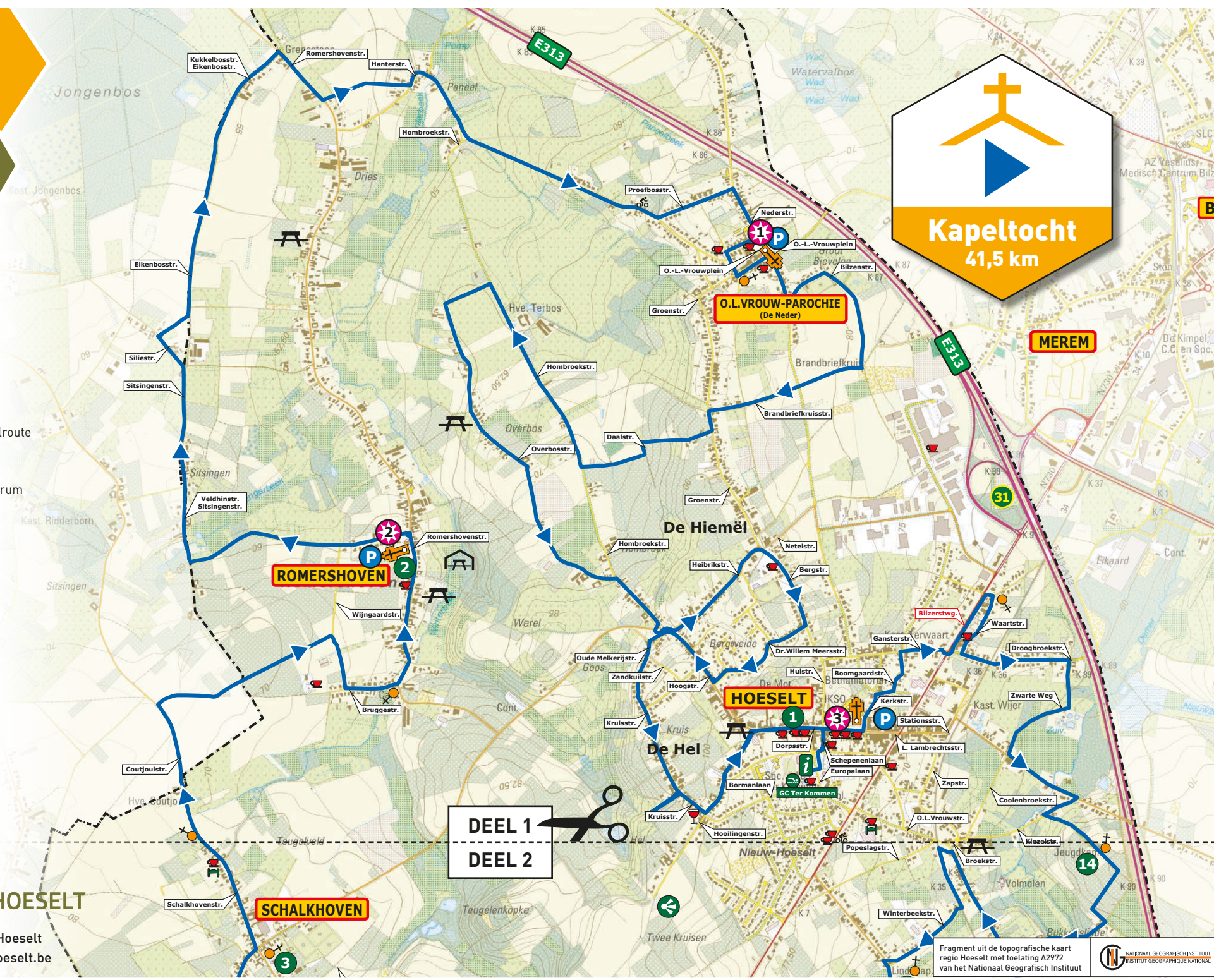
LEGENDE:

Toeristische info

- Infokantoor
- Parking
- Vertrekplaats wandelroute
- Verbindingsweg
- Zwembad / sportcentrum
- Panorama
- Rustplaats
- Kerk
- Kapel
- Fietshandel
- Logies
- Horeca
- Vinotheek



Kapeltocht
41,5 km



DEEL 1
DEEL 2

Toerisme in HOESELT

Europalaan 2 • 3730 Hoeselt
089 309 209 • www.hoeselt.be

Fragment uit de topografische kaart regio Hoeselt met toelating A2972 van het Nationaal Geografisch Instituut



Monumenten

- 1 St.-Stefanuskerk
- 2 St.-Jan Baptistkerk
- 3 St.-Brixiuskerk
- 4 Kasteel van Schalkhoven
- 5 Kasteel van Hardelingen
- 6 Kruislinde
- 7 St.-Hubertuskerk
- 8 Kluis van Vrijhern / St.-Annakapel
- 9 Hof ter Poorten
- 10 St.-Lambertuskerk
- 11 St.-Domitianuskerk
- 12 Lindekapel
- 13 Buckenslinde
- 14 Jeugdkapel

Toerisme in **HOESELT**

Europalaan 2 • 3730 Hoeselt
089 309 209 • www.hoeselt.be

NEERREPEN

